






# พื้นที่อากาศดี ไม่มีมลพิษ จังหวัดชลบุรี

เกณฑ์ดัชนีคุณภาพอากาศของประเทศไทย

ค่าดัชนีคุณภาพอากาศ (AQI)	สีที่ใช้	ความหมาย (ระดับคุณภาพอากาศ)
0-25		ดีมาก
26-50		ดี
51-100		ปานกลาง
100-200		เริ่มมีผลกระทบต่อสุขภาพ
201 ขึ้นไป		มีผลกระทบต่อสุขภาพ

ข้อมูลคุณภาพอากาศจังหวัดชลบุรี (รายอำเภอ)

อำเภอ	AQI	คุณภาพอากาศ
เมืองชลบุรี	44 (ต.บ้านสวน)	ดี
ศรีราชา	42 (ต.ทุ่งสุขลา)	ดี
	58 (ต.บ่อวิน)	ปานกลาง
บางละมุง	52	ปานกลาง
บ้านบึง	46	ดี
พานทอง	46	ดี

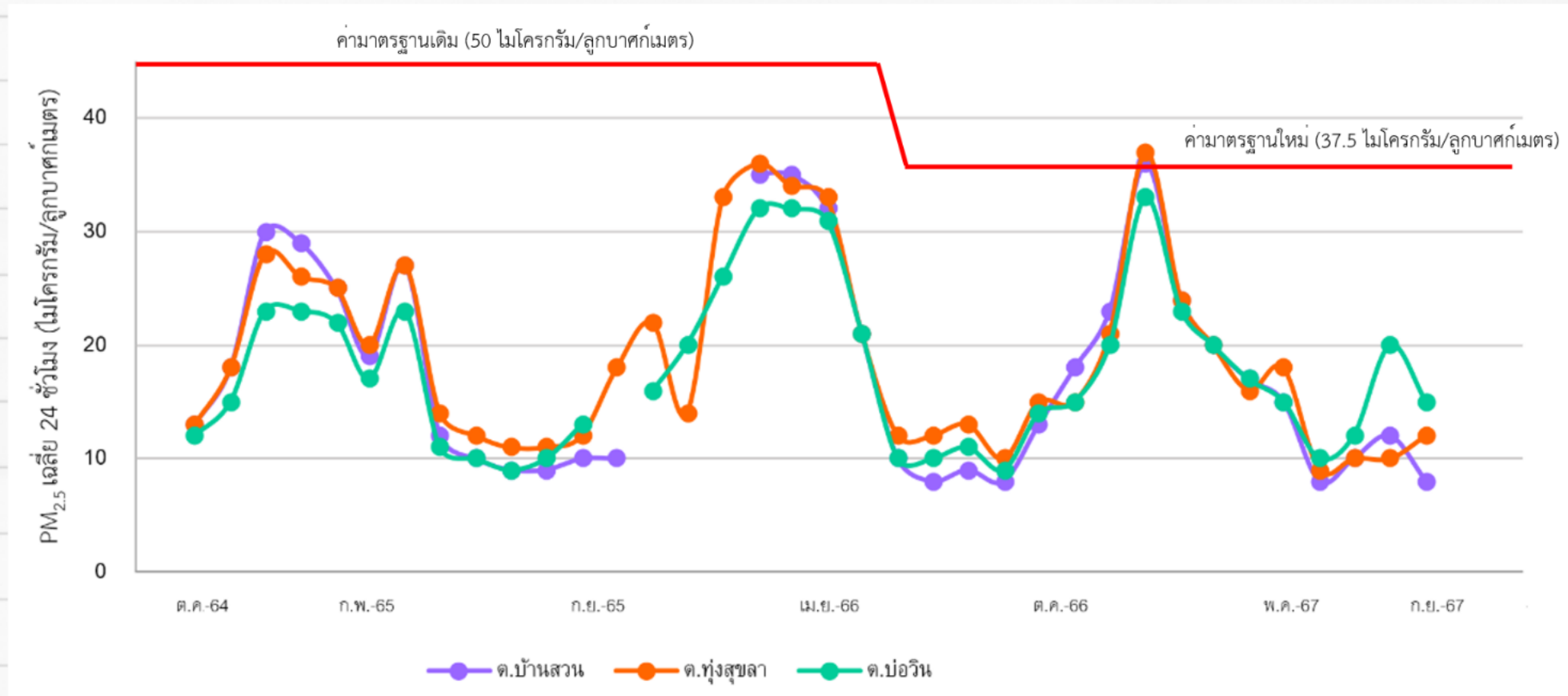
อำเภอ	AQI	คุณภาพอากาศ
พนัสนิคม	48	ดี
เกาะจันทร์	49	ดี
บ่อทอง	50	ดี
หนองใหญ่	57	ปานกลาง
สัตหีบ	50	ดี
เกาะสีชัง	46	ดี

รายงานโดย : กลุ่มงานอนามัยสิ่งแวดล้อมและอาชีวอนามัย (ข้อมูลระหว่างวันที่ 1 ม.ค. - 20 ธ.ค. 2567)

ข้อมูลคุณภาพอากาศจาก :  กรมควบคุมมลพิษ

หมายเหตุ : พื้นที่ๆ ไม่มีสถานีตรวจวัด อ้างอิงค่าเฉลี่ยจากสถานีตรวจวัดบริเวณใกล้เคียง

# ค่าเฉลี่ยฝุ่นละออง PM 2.5 ย้อนหลัง 3 ปี



ข้อมูลสถานีตรวจวัดคุณภาพอากาศ ของกรมควบคุมมลพิษ ในพื้นที่จังหวัดชลบุรี จำนวน 3 แห่ง ช่วงเดือนตุลาคม 2564 - กันยายน 2567 จากสถานการณ์พบว่า มีแนวโน้มปริมาณฝุ่นละอองขนาดเล็กไม่เกิน 2.5 ไมครอน (PM2.5) เฉลี่ย 24 ชั่วโมง เพิ่มขึ้น ในช่วงเดือนตุลาคมถึงเดือนกุมภาพันธ์ของทุกปี

รายงานโดย : กลุ่มงานอนามัยสิ่งแวดล้อมและอาชีวอนามัย (ข้อมูล ณ วันที่ 20 ธันวาคม 2567)  
ข้อมูลคุณภาพอากาศจาก : [Air4Thai](#) กรมควบคุมมลพิษ